

KÖPINGS KOMMUN

SITUATIONSPLAN

Festighet

SKÖNDAL 4

Registerområde

Köping

Utlämnad

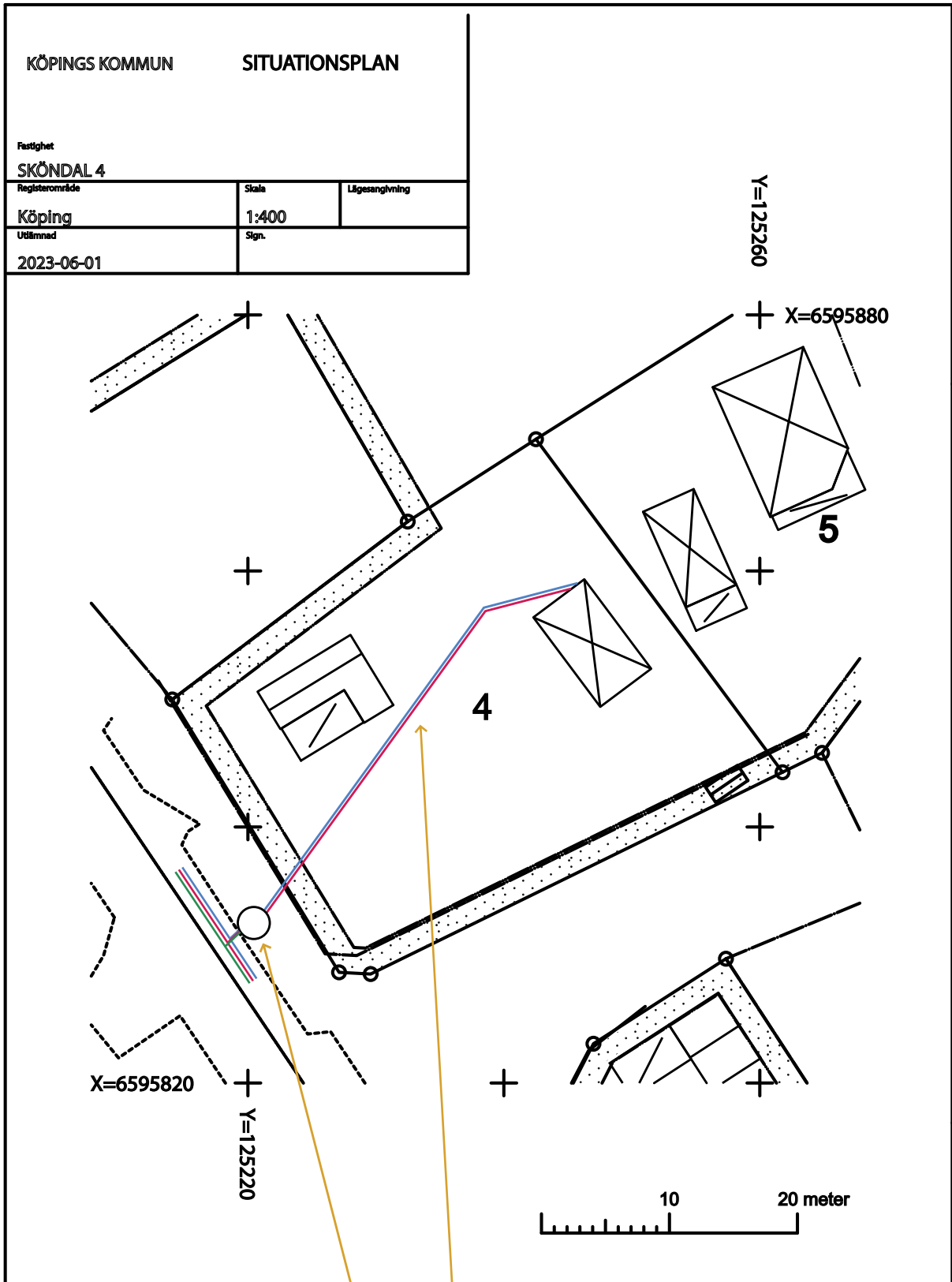
2023-06-01

Skala

1:400

Lägesangivning




Sign.



Markera förbindelsepunkten med en cirkel



Färgmarkera var ledningarna kommer att vara på tomten

-  Vattenledning (dricksvatten)
-  Spillvattenledning (avlopp)
-  Dagvattenledning