

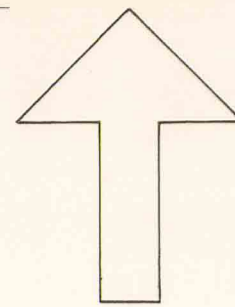
Grundkartan
upprättad vid Köpings mättningskontor 1975-11-26

Börje Humle
Börje Humle
1:e mättningsingenjör

Projektionssystem 2,5 W
Koordinatsystem: plan rikets system 1969
höjd rikets system 1970

Kartan upprättad i standardklass I
Byggnadernas fasadlinjer karterade.
Grundkartans riktighet bestyrkes.
1977-06-06

Börje Humle
Börje Humle
1:e mättningsingenjör



Förslaget består förutom av
denna stadspanekarta även
av bestämmelser, beskrivning

BYGGNADSPANEKARTA

A. Gränsbeteckningar

- byggnadsplanegräns, belägen 3 m utanför det område förslaget avser
- byggnadsmarks- eller annan områdesgräns
- bestämmelsegräns
- gränslinje, ej avsedd att fastställas

B. Områdesbeteckningar

Allmän plats

- vägmark
- park eller plantering

Byggnadsmark

- BF område för bostadsändamål, fristående hus

Specialområde

- Vb vattenområde med mindre bryggor och dylikt

C. Övriga beteckningar

- mark som icke får bebyggas
- I antal våningar
- n utöver angivet våningsantal får vind icke inredas
- föreslagen tomtplatsindelning

Antaget av kommunfullmäktige i
Köpings kommun 1977-09-29 § 118

CH Hedlund
CH Hedlund
Sekreterare

1977-12-19 har länsstyrelsen i Västmanlands län
fastställt på denna karta angiven byggnadsplan.
Beslutet har numera vunnit laga kraft, betygas;
Västerås 1978-01-20

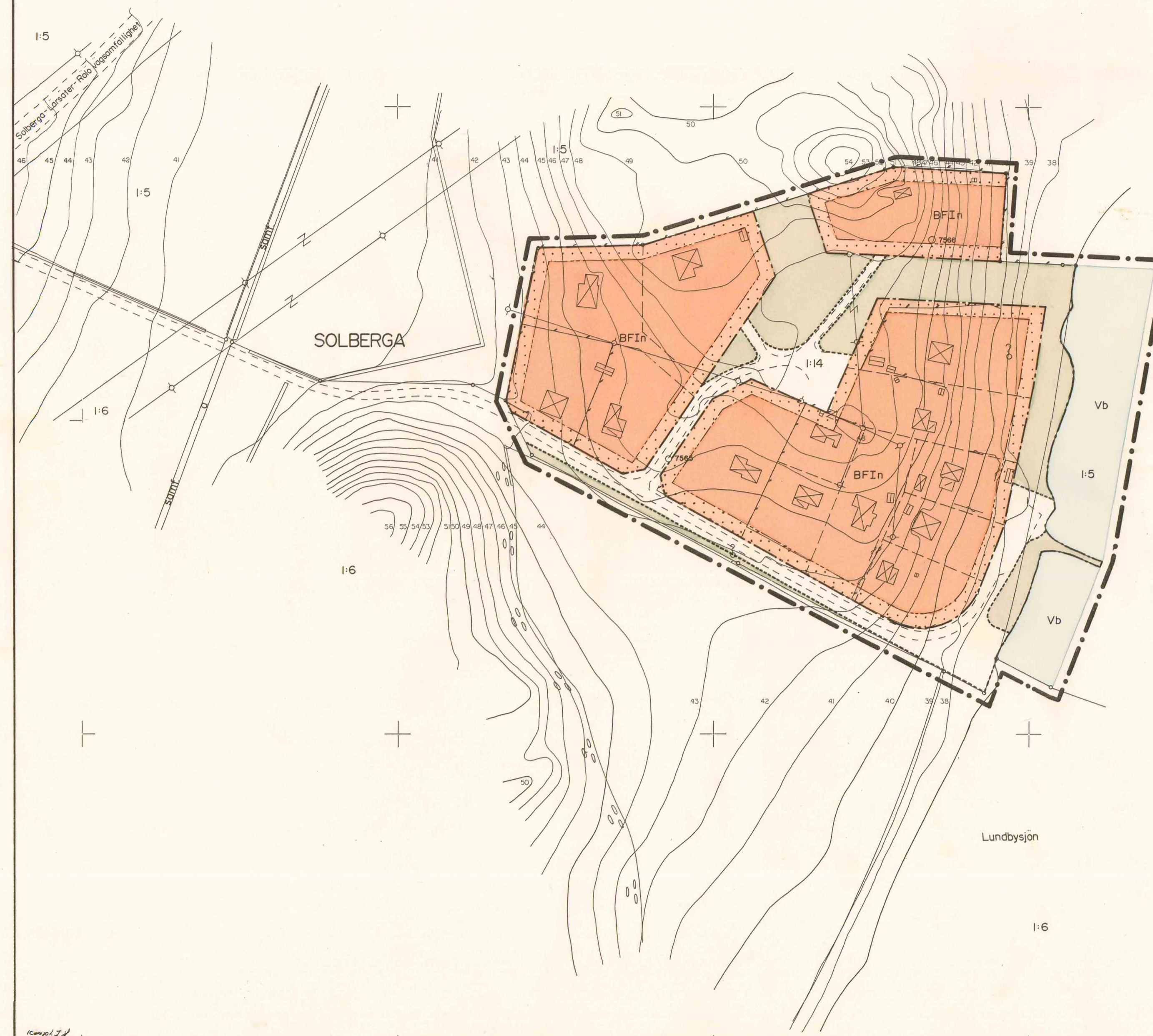
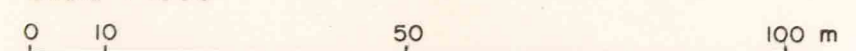
Gerd Jonsson
Gerd Jonsson

FÖRSLAG TILL BYGGNADSPAN FÖR
SOLBERGA 1:14 M.FL.
ODENSVI REGISTEROMRÅDE
KÖPINGS KOMMUN, VÄSTMANLANDS LÄN

Stadsarkitektkontoret i Köpings kommun 1977-05-25

Sture Granberg *Dag Björnemo*
Sture Granberg Dag Björnemo
Stadsarkitekt Stadsplanarkitekt

Skala 1:1000



1:5000
1:1000